



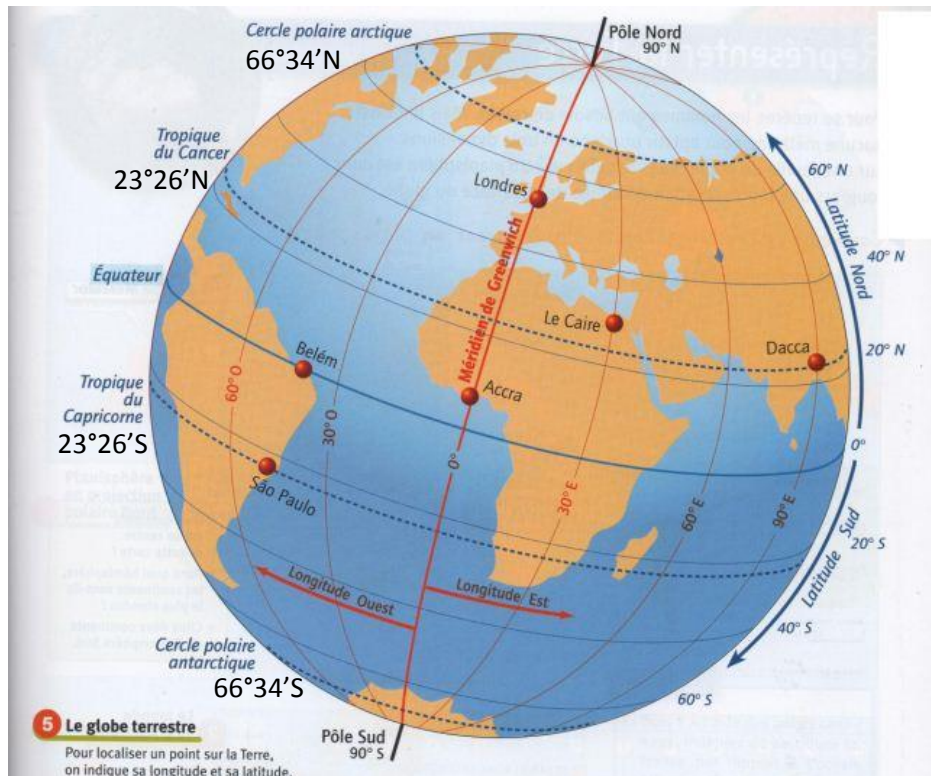
Références spatiales : Les repères spatiaux

1. Les grands repères géographiques

a. Continents – océans – hémisphères Nord et Sud



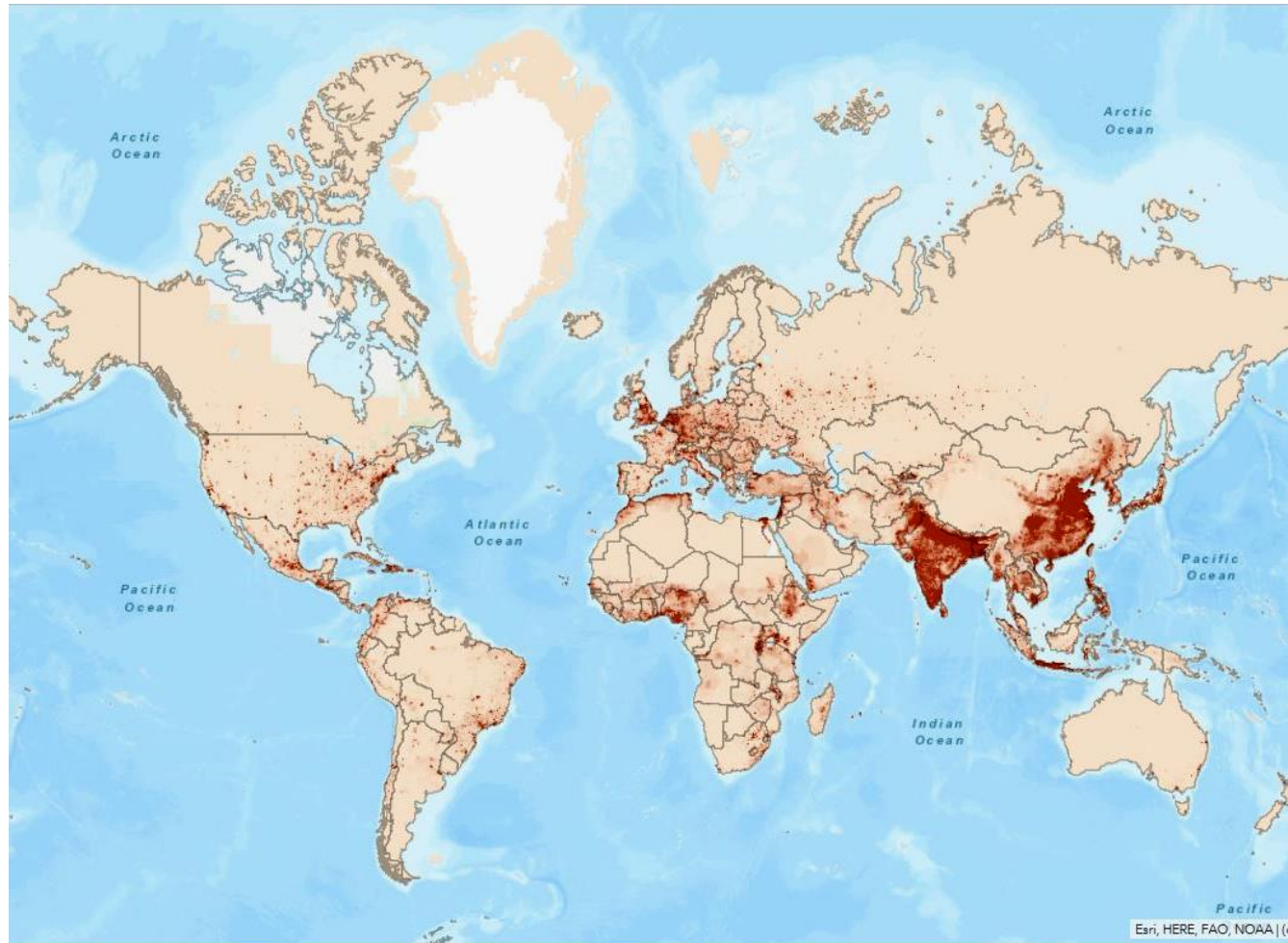
2. Equateur – tropiques – cercles polaires – méridien de Greenwich





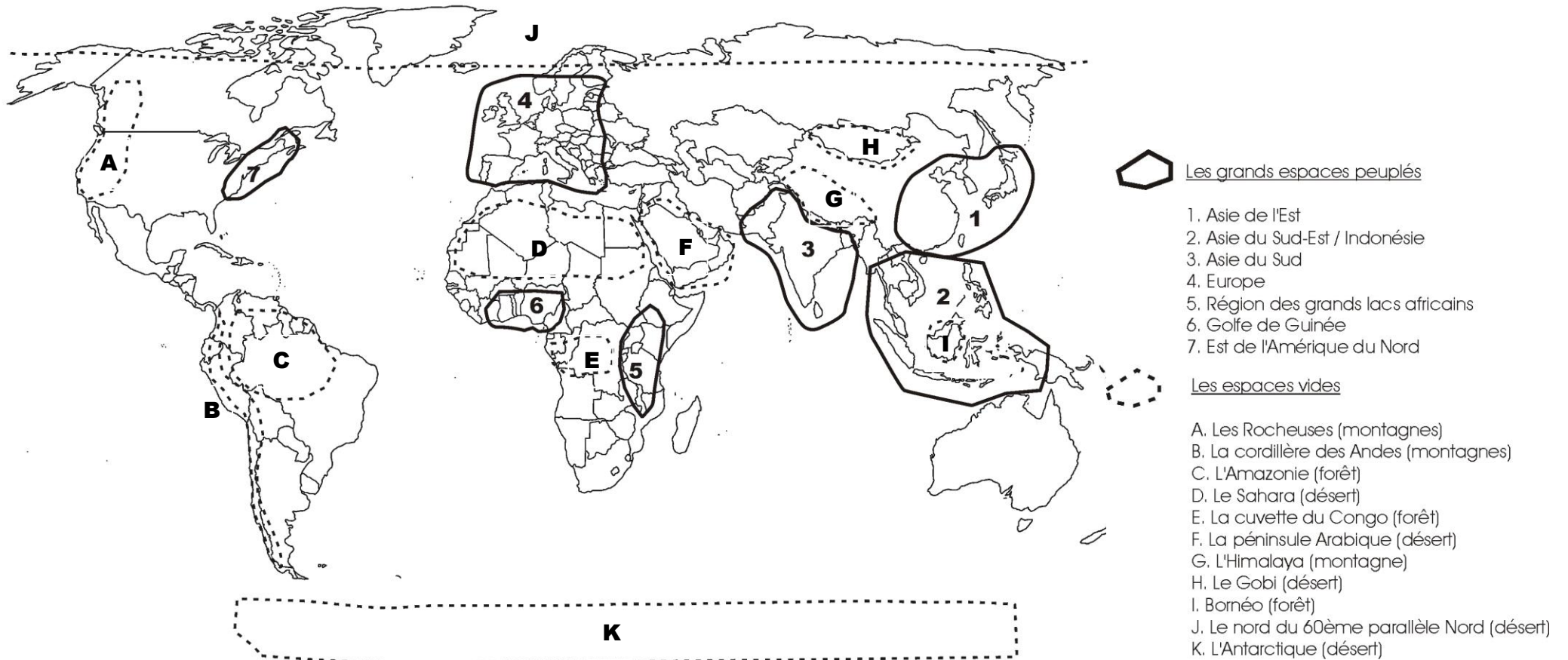
3. Population

a. Espaces peuplés et vides



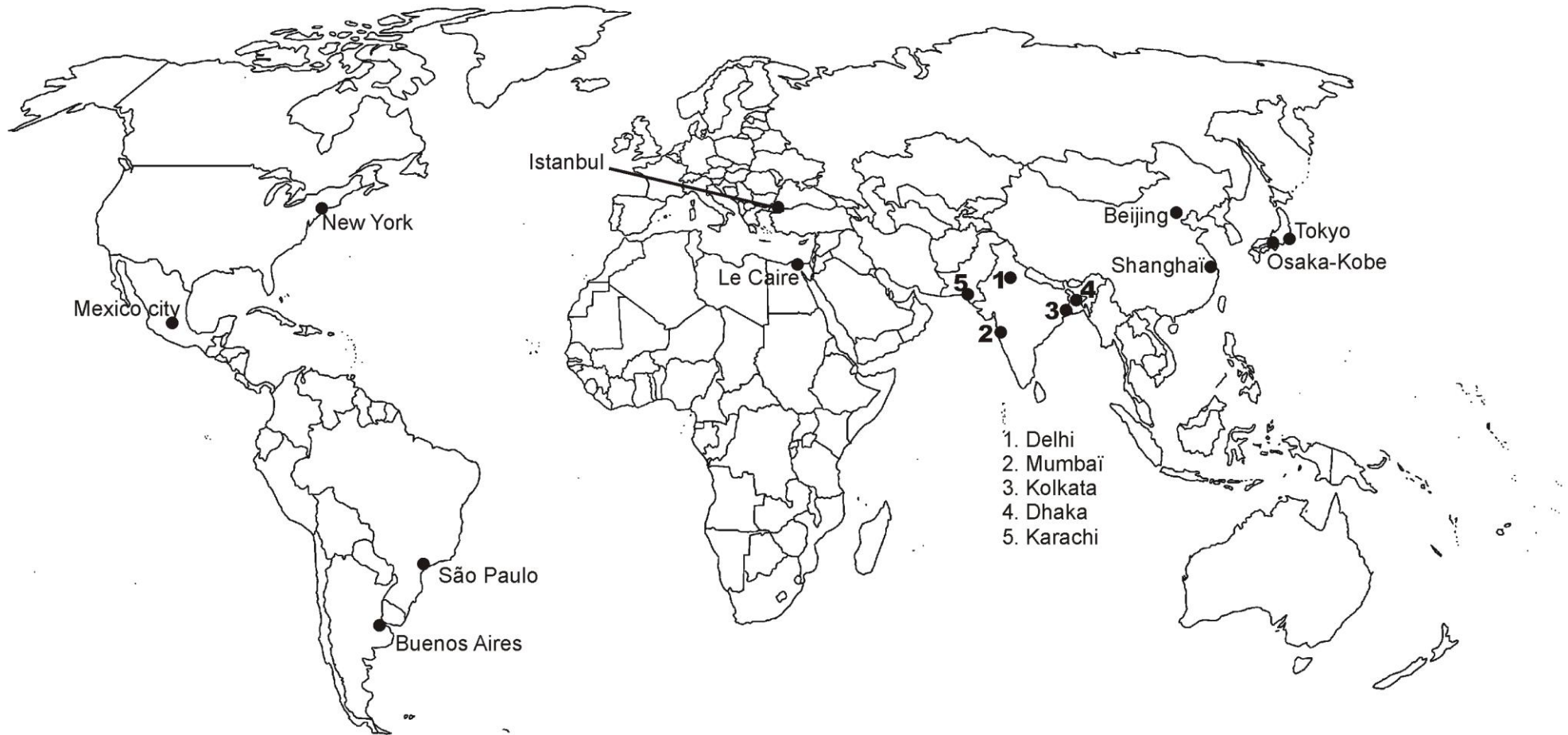


Références spatiales : Les repères spatiaux



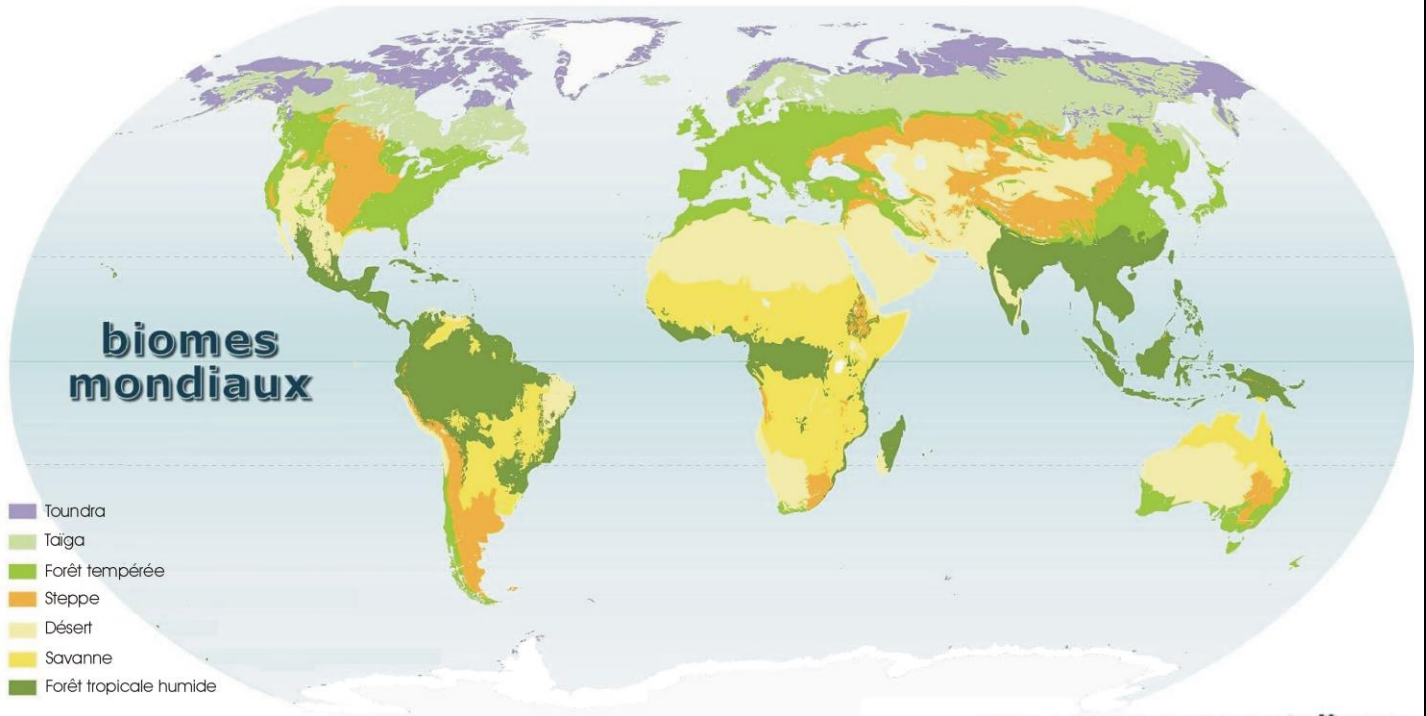


b. Grandes aires urbaines





4. Bioclimat



gnu - www.aquaportail.com

| Dans la zone froide : | Dans la zone tempérée | Dans la zone chaude |
|----------------------------------|--|---|
| Toundra Taïga (forêt boréale) | Forêt tempérée-méditerranéenne (feuillus) Steppes (prairie continentale) Déserts | Déserts Savane Forêt tropicale humide |



5. Orohydrographie

a. Principaux reliefs

A pouvoir replacer sur un planisphère vierge :
Himalaya – Rocheuses – Andes - Rift Africain (Massif Ethiopien)



La Réunion étude de cas du manuel

- plaines
- plateaux et moyennes montagnes
- hautes montagnes et hauts plateaux
- ▲ principaux sommets
- Inlandsis



b. Principaux fleuves

A pouvoir replacer : Amazone – Mississippi – Gange – Huang He – Yangzi Jiang – Congo – Nil – Mékong – Indus - Brahmapoutre





Références spatiales : Les repères spatiaux





Références spatiales : Les repères spatiaux



2000 km (équateur)
1000 mi (equator)



Références spatiales : Les repères spatiaux





Références spatiales : Les repères spatiaux



2000 km (équateur)
1000 mi (equator)